



Wandern rund um Lohr



TOURISTINFORMATION

Schlossplatz 5 · 97816 Lohr a. Main

Telefon: 09352 - 84 84 65

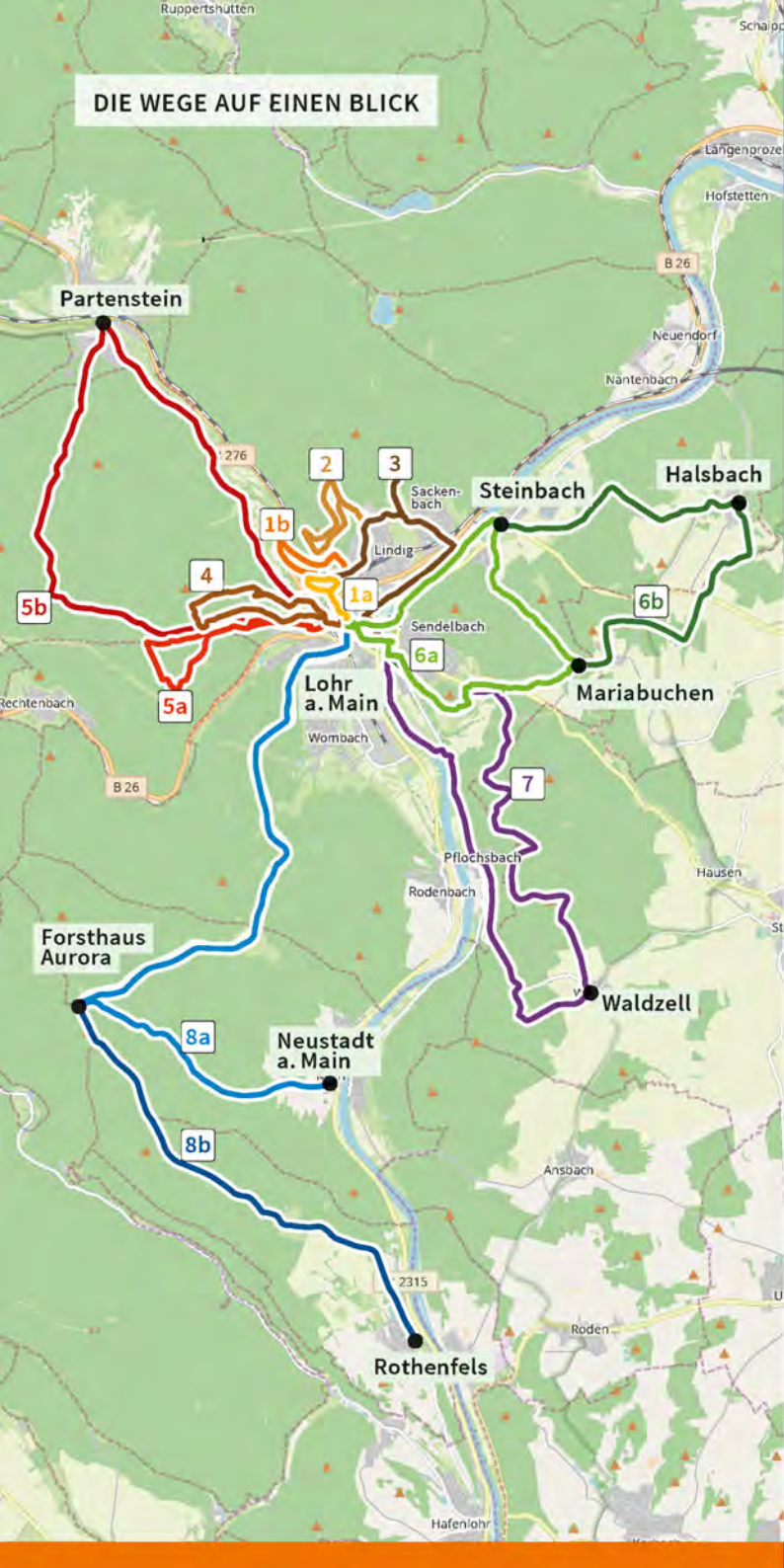
E-Mail: tourismus@lohr.de



Lohr a. Main

www.lohr.de

DIE WEGE AUF EINEN BLICK



WILLKOMMEN IM WANDERPARADIES LOHR A.MAIN!

Speziell für Sie und Ihre Freunde haben wir in diesem Serviceheft 12 wunderschöne, abwechslungsreiche

Wanderrouen rund um Lohr a.Main zusammengestellt. Genießen Sie nun beeindruckende Naturschönheiten, kulturelle Erlebnisse und gemütliche, fränkische Gastlichkeit. Ob am Wasser entlang oder hinein in den Spessart – entdecken Sie Ihre Lieblingstour.

Übrigens: Zu jeder Jahreszeit haben Spessart und Main ihren Reiz. Im Frühling strahlt alles in hellem Grün, im Sommer bieten die stolzen Laubbäume kühlen Schatten und im Herbst erglöh alles in einem bunten Meer aus Farben. Und auch der Winter lockt mit verschneiten Hügeln.



WELCHE IST IHRE LIEBLINGSTOUR?

Viel Spaß beim Entdecken wünscht Ihnen
Ihre Touristinformation Lohr a.Main

Ausführliches Kartenmaterial erhalten Sie bei uns.
Diese Broschüre ersetzt keine Wanderkarten.

Inhaltsverzeichnis

Nr. Tour	Länge	Seite
1a Spaziergang durch die Wöhrde	2,5 km	4
1b Wöhrde und Wiese – Wein – Wald	5,2 km	6
2 Aufstieg zum Beilstein	10,0 km	8
3 Wildgehege in Sackenbach	8,1 km	10
4 Über die „Klapper“ zum Galgen	6,2 km	12
5a Steinernes Haus	8,5 km	14
5b Auf den Spuren von Schneewittchen	8,4 km/15,7 km	16
6a Mariabuchen	12,1 km	18
6b Mariabuchen – Halsbach	19,1 km	20
7 Gertraudenkapelle	21,9 km	22
8a Forsthaus Aurora	9,9 km / 14,6 km	24
8b Burg Rothenfels	19,0 km	26

Legende und Einkehrmöglichkeiten siehe Umschlag

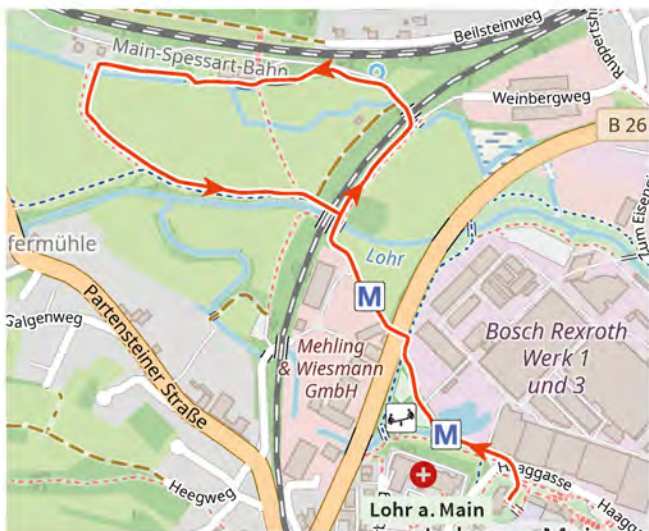


1a

SPAZIERGANG DURCH DIE WÖHRDE


Gesamtlänge: 2,5 km

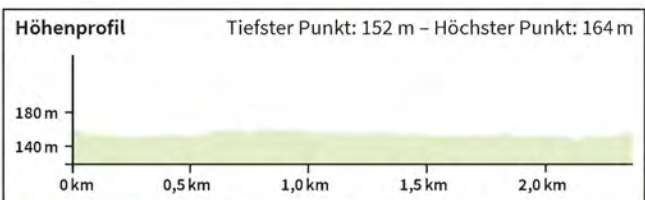
Die Wöhrde ist eine stadtnahe Kulturlandschaft mit Feuchtwiesen, Hochstaudenfluren, Quellen, Teichen, Streuobstwiesen und dem Flusslauf der Lohr.





Start und Ende: Schlossplatz

Folgen Sie dem **M**-Weg nach rechts die Treppen hinunter durch die Stadtmauer zur Haagasse. *Barrierefrei: verlassen Sie den Schlossplatz in Richtung Krankenhaus und folgen Sie dem M-Weg bergab nach rechts in die Haagasse.* Der **M**-Weg führt Sie nun nach links und kurz danach rechts über die bunte Holzbrücke, am Spielplatz  vorbei Richtung Bundesstraße. Nun gehen Sie durch die Unterführung hindurch. Folgen Sie weiter dem **M**-Weg über die Lohrbrücke und dann geradeaus. An der Einmündung des Weinbergwegs biegen Sie nach links ab unter der Eisenbahnbrücke hindurch und folgen nun dem unteren Weg entlang der Wiese. Vorbei an verschiedenen Spielpunkten und einem Teich spazieren Sie über Holzstege durch die Wiesen. Der Weg führt nun nach links Richtung Bachlauf der Lohr. Am Fluss entlang kommen Sie zurück zur Brücke. Gehen Sie jetzt nach rechts und überqueren Sie den Fluss. Der **M**-Weg bringt Sie zurück zum Schlossplatz.





1b

WÖHRDE MIT ERWEITERUNG WIESE – WEIN – WALD

Gesamtlänge: 5,2 km

Zahlreiche Trockenmauern zeugen vom früheren Weinbau, der an einigen Stellen dieses Südhangs wieder betrieben wird. Auf Hinweistafeln wird die typische Flora und Fauna erklärt.

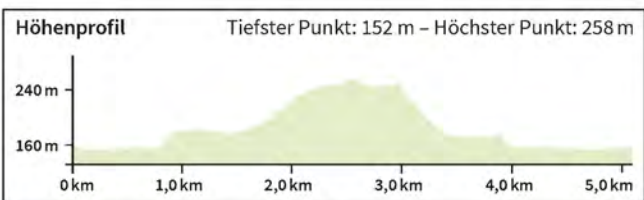




Start und Ende: Schlossplatz

Folgen Sie dem **M**-Weg in die Wöhrde wie in 1a beschrieben. Direkt vor dem Teich geht es rechts die Treppen hoch und unter der Bahnlinie hindurch auf den Beilsteinweg. Dort finden Sie einen Wegweiser und folgen dem Weg **L8** nach links Richtung Partenstein. Zahlreiche Informationstafeln **i** erläutern die typische Flora und Fauna.

Über einen Anstieg erreichen Sie einen Forstweg und gehen auf diesem nach rechts Richtung Lindig-Siedlung. Nach ca. 1 km biegt der Weg **—** nach rechts bergab und führt Sie wieder zum Beilsteinweg. Diesem folgen Sie nach rechts Richtung Bahnunterführung. Über die Treppen hinunter gelangen Sie zurück in die Wöhrde und zum Schlossplatz.





2

AUFSTIEG ZUM BEILSTEIN




Gesamtlänge: 10 km


Auf dem Beilstein kann man die beeindruckende Aussicht auf Lohr und das Maintal genießen. Holzbänke und -tische laden zu einer gemütlichen Rast im Schatten alter Eichen ein.

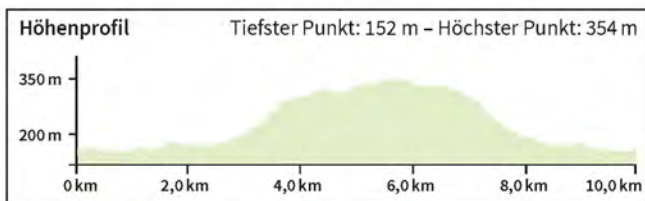




Start und Ende: Schlossplatz

Folgen Sie der Wegbeschreibung 1b unter der Bahnlinie hindurch bis zum Beilsteinweg. An dem Wegweiser biegen Sie nach rechts auf den **M**-Weg ab und folgen diesem bis zur Diebsbrunnensstraße. Diese führt Sie vorbei am Diebsbrunnen, einem historischen in Sandstein gefassten Brunnen, auf den **L1**. Nach ca. 500 m biegen Sie nach links auf den Weg  ab, der Sie vorbei an einem Sendemast zu einem Aussichtspunkt  Richtung Partenstein und dann nach einer scharfen Rechtskurve zum Beilstein bringt. Bei einer Rast bietet sich Ihnen eine weite Sicht auf Lohr und das südliche Maintal .

Dieselbe Wegmarkierung führt Sie in einigen Serpentinien zurück auf den **L1** und dann bergab. Für eine Einkehr  auf der Franziskushöhe halten Sie sich links. Ansonsten bringt Sie die Diebsbrunnensstraße und der **M**-Weg hinunter in die Stadt.





3

WILDGEHEGE IN SACKENBACH


Gesamtlänge: 8,1 km



In der Wassertretanlage am Main können müde Wanderer ihre Füße kühlen und Kinder freuen sich über die sehr zahmen Tiere in dem Damwildgehege oberhalb von Sackenbach.

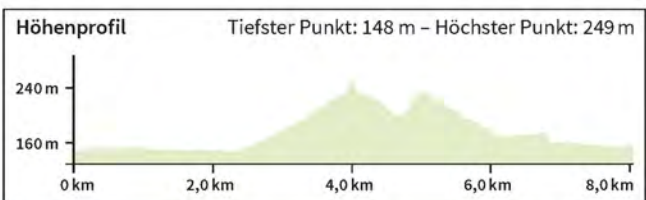




Start und Ende: Mainlände (Parkplatz)

Der **L2** führt Sie am Main entlang in den Ortsteil Sackenbach, wo sie an einer Wassertretanlage rasten können. Folgen Sie nun dem geteerten Weg hoch ins Dorf und überqueren Sie die Bundesstraße B26. Sie gelangen auf die Pfingstgrundstraße, die in den Wald bis zu einem Sportplatz führt. Direkt davor biegen Sie rechts ab und gelangen zum Tiergehege mit Damwild .

Danach gehen Sie die Pfingstgrundstraße wieder zurück bis zu einer Mariengrotte auf der rechten Seite. Hier führt Sie der mit **L1** markierte Hohlweg durch den Wald hoch zur Franziskushöhe. Dort kann man einkehren  und die weite Sicht über Lohr und das Maintal genießen . Folgen Sie nun dem **M**-Weg bis zur Diebsbrunnenstraße und ab hier bringt der **L1** Sie zurück in die Stadt.



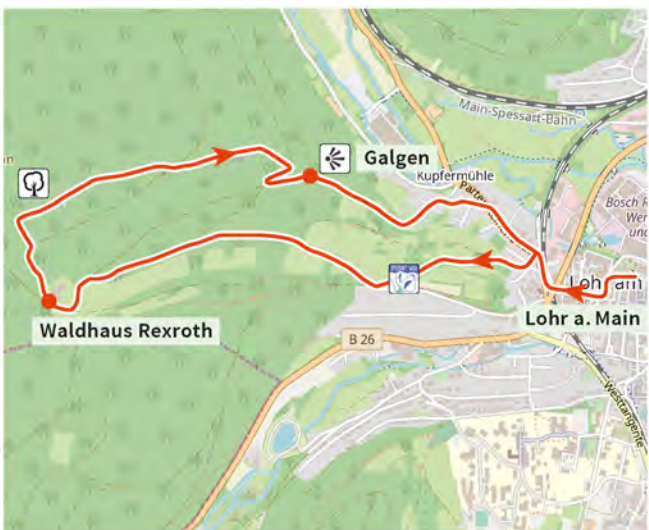


4

ÜBER DIE KLAPPER ZUM GALGEN


Gesamtlänge: 6,2 km



Ein tief eingeschnittener alter Handelsweg, die sogenannte Klapper, führt hinauf über den Waldlehrpfad zum ehemaligen Richtplatz – den Galgen.

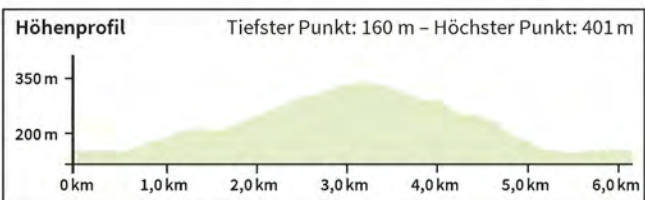




Start und Ende: Schlossplatz

Folgen Sie dem Spessartweg 1  Richtung B26. Nach Überqueren der Bundesstraße folgen Sie der B276 in Richtung Partenstein. Nun halten Sie sich links und gelangen über den Linsenrain und den Heegweg auf einen Hohlweg, die sogenannte Klapper. Vorbei an beeindruckenden Felsformationen gehen Sie bergauf bis zu einem kleinen Parkplatz. An dessen oberen Ende gehen Sie nach rechts auf den Weg „Hohe Bahn“. Vorbei an Steigwiesen und Schluchtenwald gelangen Sie bis zum Waldhaus Rexroth.

Danach folgen Sie rechts dem Waldlehrpfad . An der Einmündung Galgenweg folgen Sie diesem bergab und erreichen den Galgen, die ehemalige Hinrichtungsstätte der Stadt, von dem heute noch ein Steinpfosten erhalten ist. Hier hat man eine weite Sicht auf die Altstadt von Lohr . Der Weg führt steil bergab Richtung Partensteiner Straße, die Sie zurück in die Stadt bringt.





5a

STEINERNES HAUS




Gesamtlänge: 8,5 km




Die Wanderung führt auf dem Spessartweg 1 über die „Klapper“ zum „Steinernen Haus“, einem historischen Steinbruch mitten im Wald und über die Valentinuskapelle zurück.

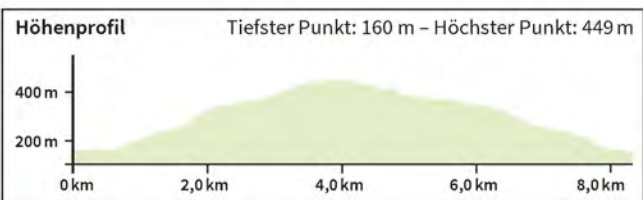




Start und Ende: Schlossplatz

Folgen Sie dem Spessartweg 1  Richtung B26. Nach Überqueren der Bundesstraße folgen Sie der B276 in Richtung Partenstein. Nun halten Sie sich links und gelangen über den Linsenrain und den Heegweg zur Klapper, einem alten Handelsweg. Auf dem felsigen Untergrund klapperten die Wagenräder der schwer beladenen Fuhrwerke und gaben dem Hohlweg seinen Namen. Steil bergan führt uns der Spessartweg  zur Schanzkopfhütte und weiter auf die Höhe. Wir nehmen den Abzweig „Steinernes Haus“ und gelangen zu den Resten historischer Sandsteinbrüche .

Auf dem Spessartweg 1  gelangen wir zurück zum kleinen Parkplatz oberhalb des Valentinusbergs, wo wir den kürzeren Schneewittchenweg  vorbei an der Valentinuskapelle  zurück in die Innenstadt nehmen können.



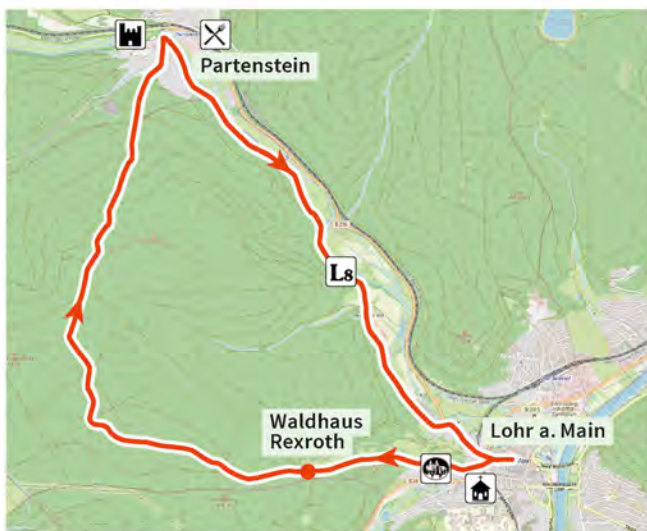


5b

AUF DEN SPUREN VON SCHNEEWITTCHEN




Gesamtlänge: 8,4 km (Rückfahrt mit der Bahn)
15,7 km (komplett zu Fuß)





Die Wanderung führt über den Schneewittchenwanderweg nach Partenstein. Zurück nach Lohr geht es im Lohrtal oder mit dem Zug.



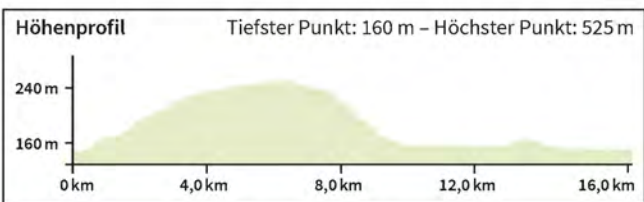


Start und Ende: Schlossplatz

Der Schneewittchenweg  bringt uns zur Grafen-von-Rie-neck-Straße. An der nächsten Kreuzung geht es nach rechts auf die Ludwigstraße. Wir blicken auf den Fuß des Valentinusberges und die evang. Kirche . Links davon führt uns ein Kreuzweg mit Bildstöcken bergauf. An dessen Ende befindet sich die Valentinuskapelle .

Der Schneewittchenweg  führt uns ca. 1,5 km weiter hoch zum Waldhaus Rexroth. Hier zweigt der Weg nach links ab und führt auf der Höhe über die Waldabteilungen Hammersbusch und Dicker Rohn nach Partenstein. Hier kann man linker Hand den Burgberg  erklimmen oder im Ort einkehren  und am Lohrbach entlang auf dem  zurück nach Lohr laufen.

Müde Wanderer können auch den Zug nehmen.





6a

MARIABUCHEN





Gesamtlänge: 12,1 km



Durch das Naturschutzgebiet Romberg führt Sie der Spessartweg 1 über den Buchenberg zur barocken Wallfahrtskirche Mariabuchen. Das idyllische Buchental bringt sie über Steinbach zurück nach Lohr.

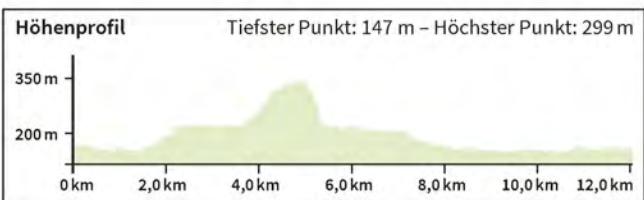




Start und Ende: Schlossplatz

Folgen Sie dem Spessartweg 1  Richtung Main. Über die alte Mainbrücke gelangen sie nach Sendelbach. Der Spessartweg führt durch das Naturschutzgebiet Romberg  zu einem Sportplatz. Links davon verläuft der Stationenweg, der Sie den Buchenberg hoch führt. Sie überqueren die Straße und erreichen auf dem Stationenweg den Wallfahrtsort Mariabuchen mit einer schönen Barockkirche . Es gibt verschiedene Einkehrmöglichkeiten , neben der Kirche die Waldrast Lisboa und unterhalb davon die Buchenmühle.

Für den Rückweg nehmen Sie den , der Sie im Tal am Buchenbach entlang in den Ortsteil Steinbach bringt. Am Main entlang auf dem  gelangen sie zurück nach Lohr.





6b

MARIABUCHEN – HALSBACH







Gesamtlänge: 19,1 km



Der Spessartweg 1 führt über den Buchenberg zum Wallfahrtsort Mariabuchen und weiter über die fränkische Platte in das schöne Dorf Halsbach. Bergab durch den Wald gelangen Sie am Main entlang zurück.



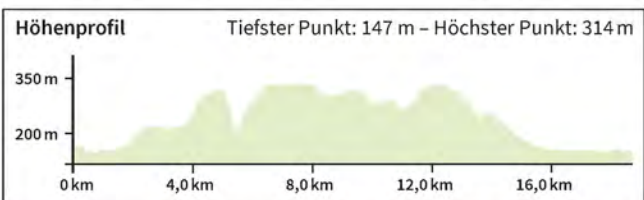


Start und Ende: Schlossplatz

Folgen Sie dem Spessartweg 1  Richtung Main. Über die alte Mainbrücke gelangen sie nach Sendelbach. Der Spessartweg  führt durch das Naturschutzgebiet Romberg  und über den Stationenweg den Buchenberg hoch zur Kirche Mariabuchen . Nun folgen Sie dem Spessartweg  weiter vorbei an Wiesen und Feldern nach Halsbach, wo Sie auch im Gasthaus Am Dorfbrunnen einkehren können .

Zurück geht es ein kleines Stück entlang der Dorfstraße bis zu einer scharfen Linkskurve mit einem Wegekreuz. Hier folgen Sie dem Feldweg nach rechts zum Biotop. Der Weg führt weiter in den Wald. Nun geht es bergab Richtung Steinbach. Am historischen Dorfplatz lädt eine schicke Barockkirche  zu einer Besichtigung ein. Am Main entlang gelangen Sie auf dem  zurück nach Lohr.

Weitere Einkehrmöglichkeiten siehe Wanderung 6a, Seite 19.





7

ZUR GERTRAUDEN- KAPELLE







Gesamtlänge: 21,9 km


Über das Naturschutzgebiet Romberg gelangen Sie nach Waldzell und weiter zur idyllisch gelegenen Gertraudenkapelle. Am Main entlang geht es zurück nach Lohr.



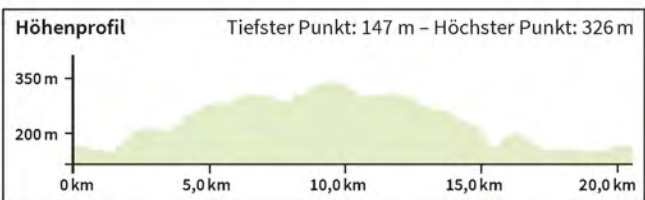


Start und Ende: Schlossplatz

Folgen Sie dem Spessartweg 1  Richtung Main. Über die alte Mainbrücke gelangen sie nach Sendelbach. Der Spessartweg  führt durch das Naturschutzgebiet Romberg  hoch zum Sportplatz. Davor biegt der  nach rechts ab und bringt Sie vorbei an der Emmasruh zum Sauweg und nach Waldzell. In dem Dorf biegt der  nach rechts ab und führt direkt zur Gertraudenkapelle  mitten im Wald, wo man an einer kühlen Quelle rasten kann.

Danach folgen Sie dem  bergab, überqueren die Straße und kommen am Main entlang über die Ortsteile Pflochsbach und Sendelbach zurück nach Lohr.

Einkehrmöglichkeiten in Sendelbach: Gasthof Frankenhof und Landhotel Zur Alten Post.





8a

ZUM FORSTHAUS AURORA


Gesamtlänge: 14,6 km (9,9 km ohne Aurora)


Auf dem M-Weg zum idyllischen Margarethenhof und
übers Forsthaus Aurora nach Neustadt am Main (Rückfahrt
mit dem Bus).



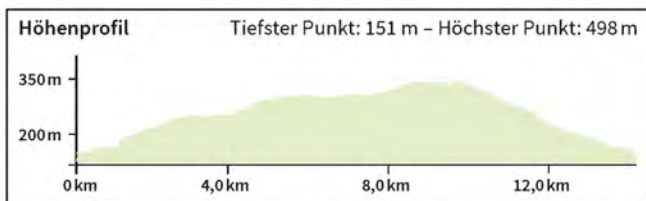


Start und Ende: Schlossplatz

Die Wanderung führt auf dem **M**-Weg Richtung Ortsteil Wombach und dann bergauf in den Wald. Vom Karl-Neuf-Platz hat man eine weite Sicht über den Lohrer Talkessel . Weiter geht es zum Margarethenhof, wo eine Sitzgruppe zur Rast einlädt.

Nun können Sie entweder weiter dem **M**-Weg bis Neustadt folgen, oder auf dem **X**-Weg zum Forsthaus Aurora gelangen . Auf dem **▲**-Weg erreichen Sie Neustadt am Main, von wo Sie mit einem Bus zurück nach Lohr fahren können.

Einkehrmöglichkeit im Ortsteil Wombach:
Hotel-Gasthof Spessarttor.





8b

ZUR BURG ROTHENFELS



Gesamtlänge: 19 km



Die Wanderung führt über den Margarethenhof und das Forsthaus Aurora nach Bergrothenfels. Zurück geht es mit dem Bus.

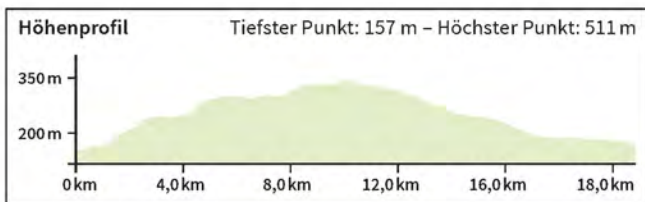




Start und Ende: Schlossplatz

Die Wanderung führt auf dem **M**-Weg Richtung Ortsteil Wombach (Einkehrmöglichkeiten siehe Wanderung 8a, Seite 25) und dann bergauf in den Wald. Vom Karl-Neuf-Platz hat man eine weite Sicht über den Lohrer Talkessel . Weiter geht es zum Margaretenhof, wo eine Sitzgruppe zur Rast einlädt. Auf dem **X**-Weg erreichen Sie das Forsthaus Aurora, wo Sie einkehren können .

Der **=**-Weg führt Sie quer durch den Wald direkt in den Hof der Burg Rothenfels , wo Sie den Söller besteigen können und einen weiten Blick übers Maintal und die schöne Altstadt von Rothenfels haben . Nach Verlassen des Burghofs steigen sie auf Treppen hinab in die kleinste Stadt Bayerns, von wo Sie mit dem Bus zurück nach Lohr fahren können.



Legende



Mainwanderweg



Spessart-Weg 1



Schneewittchen-
Wanderweg



Gebietswanderweg



Gebietswanderweg



Gebietswanderweg



Gebietswanderweg



Gebietswanderweg



Lohr-Wanderweg



Behindertengerecht



Familiene geeignet



Spielplatz



Infotafel



Einkehrmöglichkeit



Aussichtspunkt



Wildgehege



Botanische
Besonderheit



Waldlehrpfad



Naturdenkmal



Naturschutzgebiet



Kirche / Kapelle



Burg / Ruine

Einkehrmöglichkeiten:

Bitte informieren Sie sich vorab über die Öffnungszeiten der Gasthäuser!



Mariabuchen:

Hotelgasthof Buchenmühle

Tel. 09352-87 990

www.buchenmuehle.de



Mariabuchen:

Waldrast Lisboa

Tel. 09352-60 30 461

www.waldrastlisboa.de

Einkehrmöglichkeiten:

Bitte informieren Sie sich vorab über die Öffnungszeiten der Gasthäuser!



Lohr-Lindigsiedlung:
Michel & Friends
Hotel Franziskushöhe
mit Restaurant
Tel. 09352-60 40
www.franziskushoehe.de



Halsbach:
Gasthaus Am Dorfbrunnen
Tel. 09359-236



Sendelbach:
Gasthof Frankenhof
Tel. 09352-60 44 85
www.gasthof-frankenhof.de



Sendelbach:
Landhotel Zur Alten Post
Tel. 09352-87 520
www.landhotel-zur-alten-post.de



Wombach:
Hotel-Gasthof Spessarttor
Tel. 09352-87 330
www.hotel-spessarttor.de



Aurora:
Forsthaus Aurora
Tel. 09393-202
Mobil: 0170-3517995

Impressum:

Herausgeber: Touristinformation Lohr a.Main
Beschreibung und Auswahl der Wanderwege in Zusammen-
arbeit mit dem Spessartverein 1884 Lohr am Main e.V.
Konzeption und Realisation: G-Medien GmbH
Fotos: Th. Berberich, E. Huber, B. Merz, R. Scherg, Tourist-
information, A. Hub/H. Leue / FrankenTourismus / SML
Druck: G-Medien GmbH
Kartenmaterial: © OpenStreetMap - Mitwirkende
Copyright: alle Rechte bei der Stadt Lohr a.Main
Stand: Januar 2023



Wir sind für Sie da:

TOURISTINFORMATION

Schlossplatz 5

97816 Lohr a.Main

Telefon: 09352 - 84 84 65

E-Mail: tourismus@lohr.de

www.lohr.de

Diese Broschüre wurde auf FSC zertifi-
ziertem Papier klimaneutral gedruckt.